

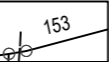



## LEGENDE

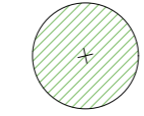
-  Abgrenzung Maßnahmenfläche
-  Schutzstreifen für Sparten / Freihalten von Fluchtwegen
-  Digitale Flurkarte, nachrichtlich übernommen
-  verlegte Kabel / -schächte und -trassen, nachrichtlich übernommen

## Pflegemaßnahmen

z.B. G213 = Bezeichnung des Zieltyps gem. „Biotopwertliste zur Anwendung der Bayerischen Kompensationsverordnung (Stand 28.02.2014) mit redaktionellen Änderungen vom 31.03.2014“ )

### P1: Pflege von Solitärsträuchern

B213 - Feldgehölze mit überwiegend einheimischen, standortgerechten Arten, alte Ausprägung



- Überprüfung und Behandlung auf Krankheits- und Schädlingsbefall, Wildverbiss
- Unterhalt von Strauchverankerungen und Schutzvorrichtungen, Entfernung im dritten Jahr
- Durchführung von Erziehungs- und Pflegeschnitten ca. alle 5 Jahre, einschl. Entsorgung des Schnittgutes

### P2-1: Pflege einer artenreichen Extensivwiese

G214 - Artenreiches Extensivgrünland



- Mahd in der Regel zweimalig:
  - Flächengröße je Mahdgang 3/4 der Gesamtfläche in wechselnden Teilbereichen
  - Mahdzeitpunkt: Juni und September
  - Abtransport des Mähgutmaterials
- Fläche: 44.311 m<sup>2</sup>

### P2-2: Pflege eines Blühstreifens

K132 - Artenreiche Säume und Staudenfluren frischer bis mäßig trockener Standorte



- ab dem 7. Jahr nach der ersten Herstellung alle drei Jahre - Herstellung einer Neuansaat inkl. aller Arbeitsschritte der ersten Herstellung:
  - Umbruch der Fläche / Bodenlockerung
  - Einebnung / Herstellung des Saatbettes
  - Ansaat von gebietsheimischem Saatgutmaterial (Saatgutmischung: B48 - Blühflächen an Waldrändern und in der Feldflur "Lebendiger Waldrand frisch")
- Fläche: 2.298 m<sup>2</sup>

D:\191004\191002\_Daten\_CAD\191004-191004-PEK\_Pflege.dwg 1:500

Fr. 04. Okt 2019 - 15:40

Projekt: **Bebauungsplan Nr. 100 - Kirchheim 2030**  
 südlich Martin-Luther-Straße, Staatsstraße 2082 westlich Heimstettner Straße, Wacholderweg nördlich Räterstraße, Veilchenweg und östlich Heimstettener Moosweg, Ludwigstraße, Hausener Holzweg  
 Gemeinde Kirchheim b. München

Planinhalt: Herstellungs-, Pflege- und Entwicklungskonzept für die Flächen zum naturschutzrechtlichen Ausgleich

## Pflegemaßnahmen Dauerhafte Entwicklungspflege

Fl.Nr. 596, 597 und 598 Gmkg. Pliening

Bearb.	AP/BM/SCa	Maßstab	1 : 500
Gez.	SCa, EHT	Datum	September 2019
Projekt	19041	Plan-Nr.	2

Auftraggeber: **DIBAG Industriebau AG**

Lilienthalallee 25  
80939 München  
Tel.: 089 32470-305  
Fax: 089 32470-329

Planverfasser: **Dr. H. M. Schober**  
 Gesellschaft für Landschaftsarchitektur mbH  
 Kammerhof 6 · 85354 Freising · Germany  
 Tel.: +49 (0) 8161 3001 · Fax: +49 (0) 8161 9 44 33  
 zentrale@schober-larc.de · www.schober-larc.de