



Herstellungsmaßnahmen und Pflegemaßnahmen Jahr 1





Pflegemaßnahmen Jahr 2



LEGENDE

Herstellungsmaßnahmen

 Herstellung von flachen Mulden durch Oberbodenabtrag von max. 15 cm mit sehr flachauslaufenden Böschungen

 Höhenkoten, Geländemodellierung

Pflegemaßnahmen

z.B. G213 = Bezeichnung des Zieltyps gem. „Biotopwertliste zur Anwendung der Bayerischen Kompensationsverordnung (Stand 28.02.2014) mit redaktionellen Änderungen vom 31.03.2014“)

Jahr 1 - Pflegemaßnahmen P1:

P1-1: Pflege eines Blühstreifens

A12 - Bewirtschaftete Äcker mit standorttypischer Segetalvegetation (Lerchenfenster)

- regelmäßige Neuherstellung im jährlichen Wechsel - Herstellung einer Neuansaat inkl. aller Arbeitsschritte der ersten Herstellung:
 - Umbruch der Fläche / Bodenlockerung
 - Einebnung / Herstellung des Saatbettes
 - Ansaat von gebietsheimischem Saatgutmaterial (Saatgutmischung: B47 - Jährlich wechselnde Blühflächen "Einjährige KULAP-Blühmischung")
- Fläche: 14.742 m²

P1-2: Pflege eines Brachestreifens

A12 - Bewirtschaftete Äcker mit standorttypischer Segetalvegetation (Lerchenfenster)

- regelmäßige Neuherstellung im jährlichen Wechsel:
 - Umbruch der Fläche / Bodenlockerung vor Ankunft der Feldlerchen (spätestens bis Ende März)
- Fläche: 9.900 m²

Jahr 2 - Pflegemaßnahmen P2:

P2-1: Pflege eines Brachestreifens

A12 - Bewirtschaftete Äcker mit standorttypischer Segetalvegetation (Lerchenfenster)


- regelmäßige Neuherstellung im jährlichen Wechsel:
 - Umbruch der Fläche / Bodenlockerung vor Ankunft der Feldlerchen (spätestens bis Ende März)
- Fläche: 14.742 m²

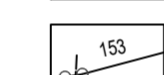
P2-2: Pflege eines Blühstreifens

A12 - Bewirtschaftete Äcker mit standorttypischer Segetalvegetation (Lerchenfenster)

- regelmäßige Neuherstellung im jährlichen Wechsel - Herstellung einer Neuansaat inkl. aller Arbeitsschritte der ersten Herstellung:
 - Umbruch der Fläche / Bodenlockerung
 - Einebnung / Herstellung des Saatbettes
 - Ansaat von gebietsheimischem Saatgutmaterial (Saatgutmischung: B47 - Jährlich wechselnde Blühflächen "Einjährige KULAP-Blühmischung")
- Fläche: 9.900 m²

Sontiges

 Abgrenzung Maßnahmenfläche

 Digitale Flurkarte, nachrichtlich übernommen

Projekt: **Bebauungsplan Nr. 100 - Kirchheim 2030**
 südlich Martin-Luther-Straße, Staatsstraße 2082 westlich Heimstettner Straße, Wacholderweg nördlich Räterstraße, Veichenweg und östlich Heimstettner Moosweg, Ludwigstraße, Hausener Holzweg
 Gemeinde Kirchheim b. München

Planinhalt: **Herstellungs-, Pflege- und Entwicklungskonzept für die Flächen zum naturschutzrechtlichen Ausgleich und zu Artenschutzmaßnahmen**

Fl.Nr. 2970 und 2972 Gmkg. Ismaning

Bearb.	AP/BM/EHF	Maßstab	1 : 1.000
Gez.	SCa, YE's	Datum	September 2019
Projekt	19046	Plan-Nr.	01

Auftraggeber: **Gemeinde Kirchheim**

Münchner Str. 6
85551 München

Planverfasser:

 **Dr. H. M. Schober**
 Gesellschaft für Landschaftsarchitektur mbH
 Kammerhof 6 · 85354 Freising · Germany
 Tel.: +49 (0) 8161 3001 · Fax: +49 (0) 8161 9 44 33
 zentrale@schober.larc.de · www.schober.larc.de