



Ausgleichsfläche A2 \_ Flurstücksnummer 713, M 1:1000



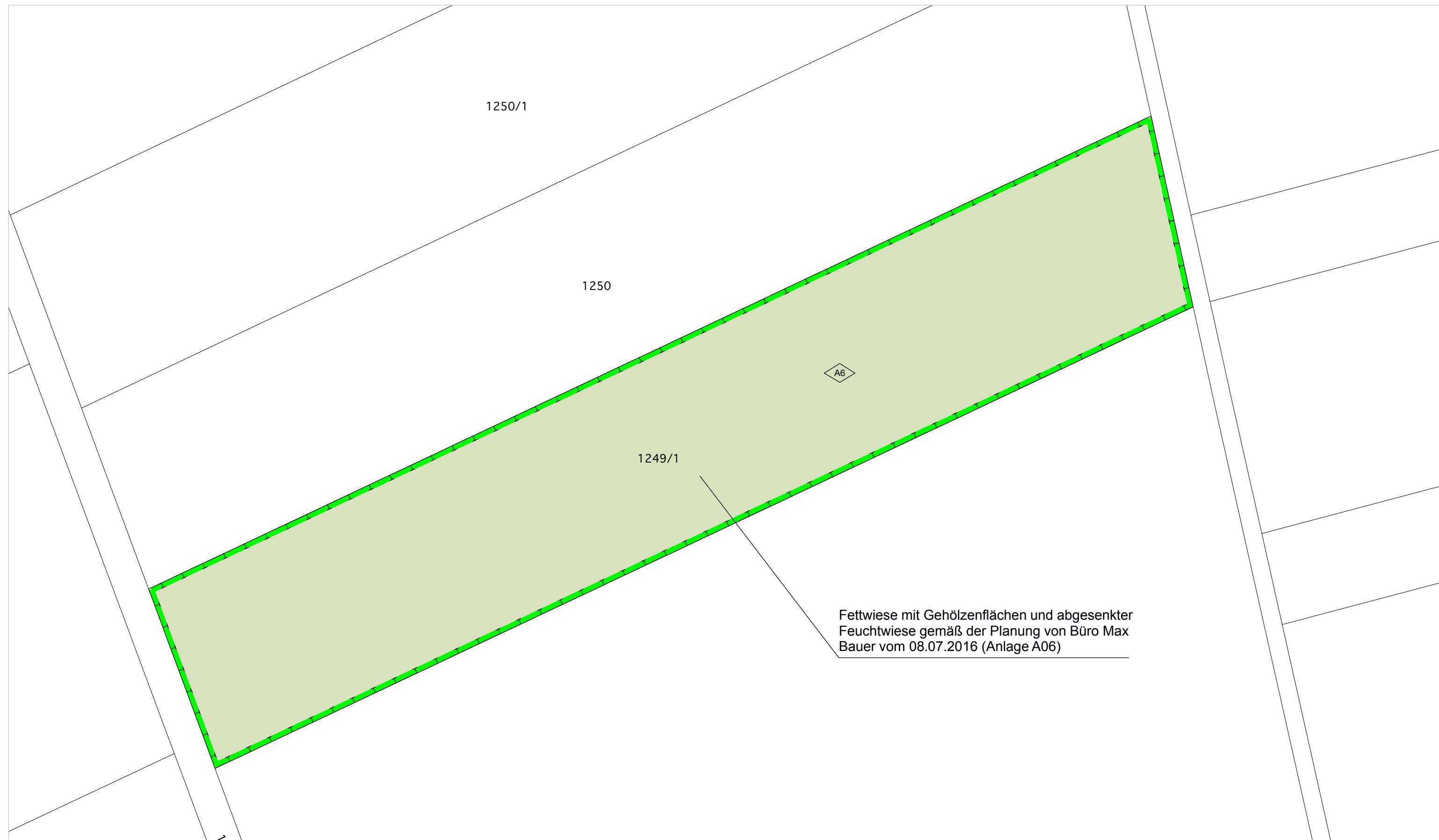
Ausgleichsfläche A3 \_ Flurstücksnummer 876/1, M 1:1000



Ausgleichsfläche A4 \_ Flurstücksnummer 741, M 1:1000



Ausgleichsfläche A5, Flurstücksnummer 710, M 1:1000

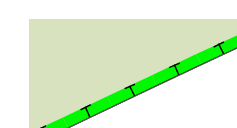


Ausgleichsfläche A6 \_ Flurstücksnummer 1249/1, M 1:1.000




Übersichtsplan M 1:10.000

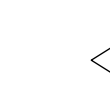
**Planzeichen Festsetzungen**

 Flächen für Maßnahmen zum Schutz, zur Pflege und zur Entwicklung von Natur und Landschaft


**Planzeichen Hinweise**

 Bestehende Flurstücksgrenze

 1247 Flurstücksnummern

 Nummer der Fläche für Maßnahmen zum Schutz, zur Pflege und zur Entwicklung von Natur und Landschaft

**PLANZEICHNUNG AUSGLEICHSFÄCHEN  
BEBAUUNGSPLAN NR. 100  
MIT INTEGRIERTEM GRÜNORDNUNGSPLAN  
"Kirchheim 2030"**

 M.: 1:1.000

für den Bereich zwischen  
südlich Martin-Luther-Straße,  
Staatsstraße St 2082  
westlich Heimstettner Straße, Wacholderweg  
nördlich Räterstraße, Veilchenweg  
und östlich Heimstettener Moosweg, Ludwigstraße, Hausener Holzweg

Planverfasser: bgsm Architekten Stadtplaner  
mit  
Keller Damm Kollegen

Stand 27.02.2019 **ENTWURF**