

Gemeinde **Kirchheim b. München**  
Lkr. München

Bebauungsplan **Nr. 17/H**  
für das "Gewerbegebiet Heimstetten beidseitig der Taxetstraße und nördlich der Kreisstraße M 1"

umfassend die Grundstücke  
Taxetstraße 5 (Fl.Nr. 156/16 und 156/30) und Taxetstraße 6 (Fl.Nr. 160/4) sowie das Grundstück Fl.Nr. 160/11 und eine Teilfläche der Taxetstraße (Fl.Nr. 157/2) sowie Teilflächen der Kreisstraße M1 (Fl.Nrn. 156/20, 162/6)

Planfassung vom: 22.06.2015  
19.10.2015  
18.01.2016

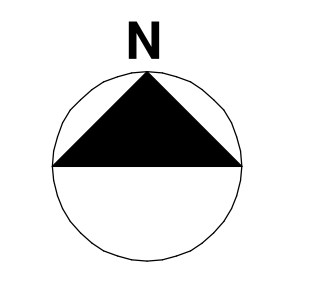
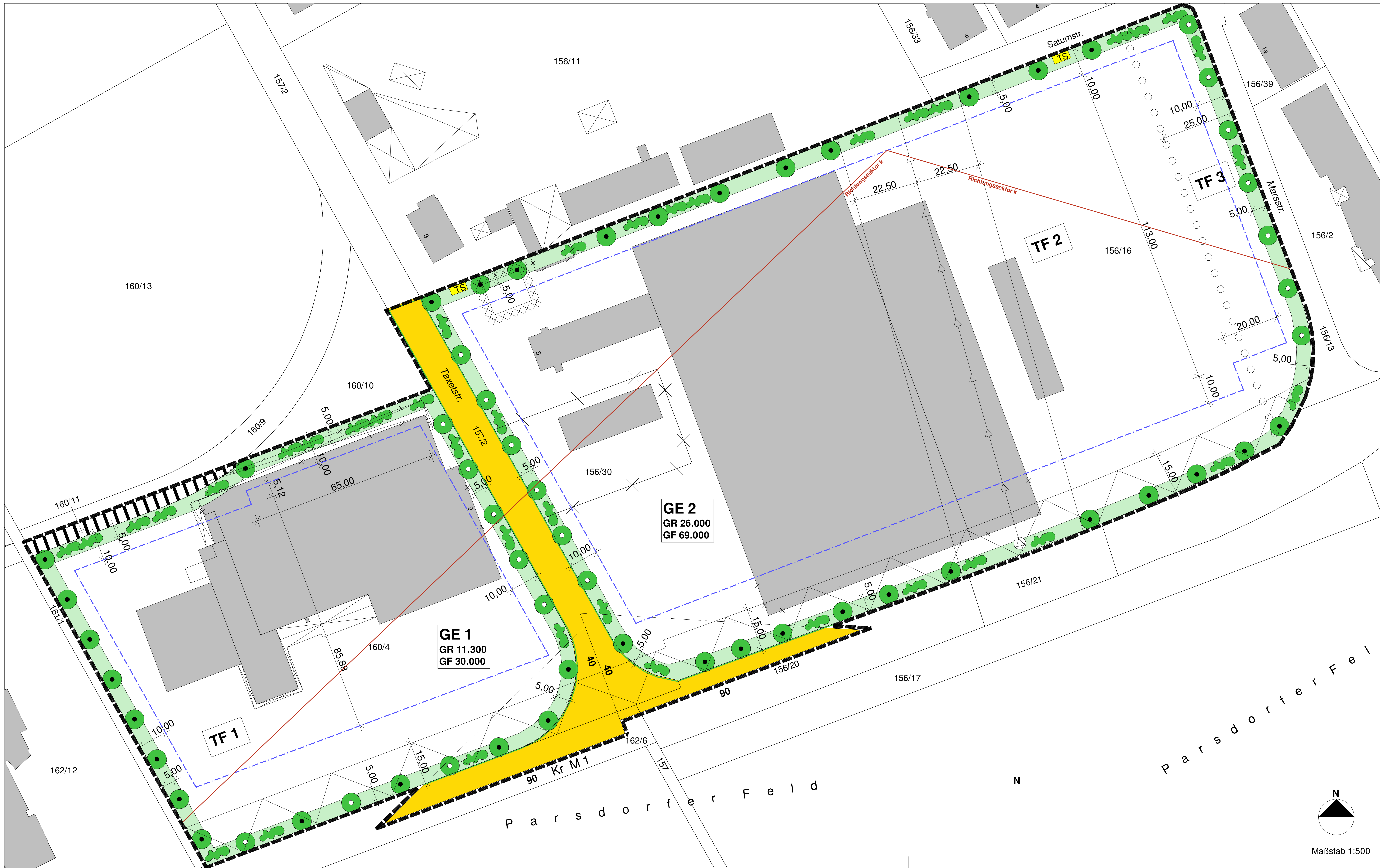
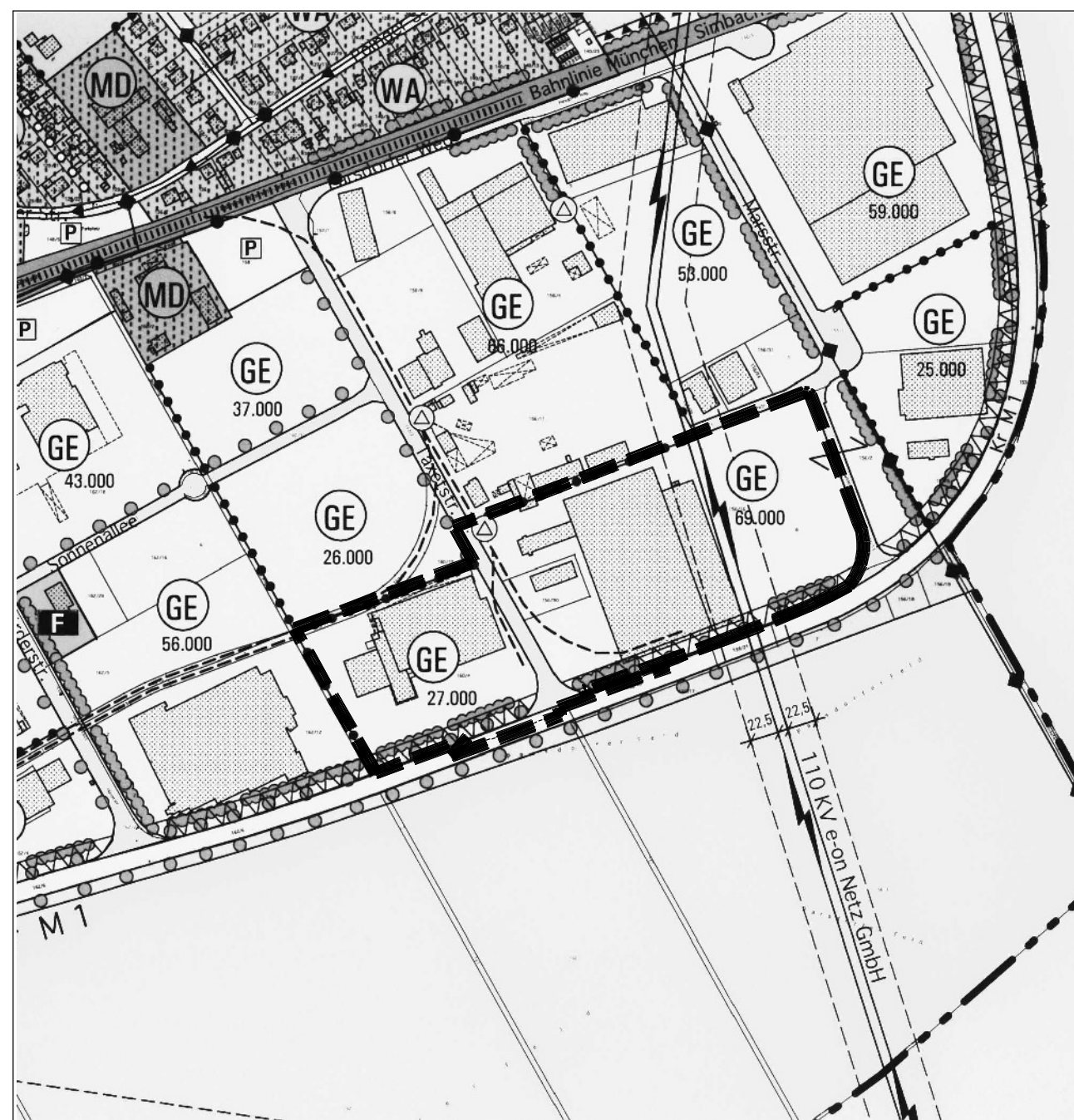
Planfertiger Richard Baumann  
Architekt und Stadtplaner SRL  
Fliederstrasse 7, 82237 Würthsee

Teil 1 Festsetzungen durch Hinweise und Planzeichnung

Die Gemeinde Kirchheim b. München erlässt gemäß § 10 in Verbindung mit §§ 1, 2, 3, 8,9 und 13a des Baugesetzbuches (BauGB), Art. 81 der Bayerischen Bauordnung (BayBO) und des Art. 23 der Gemeindeordnung für den Freistaat Bayern (GO) diesen Bebauungsplan als

**Satzung:**

Ausschnitt aus dem Flächennutzungsplan der Gemeinde Kirchheim b. München M. 1:5000



Maßstab 1:500